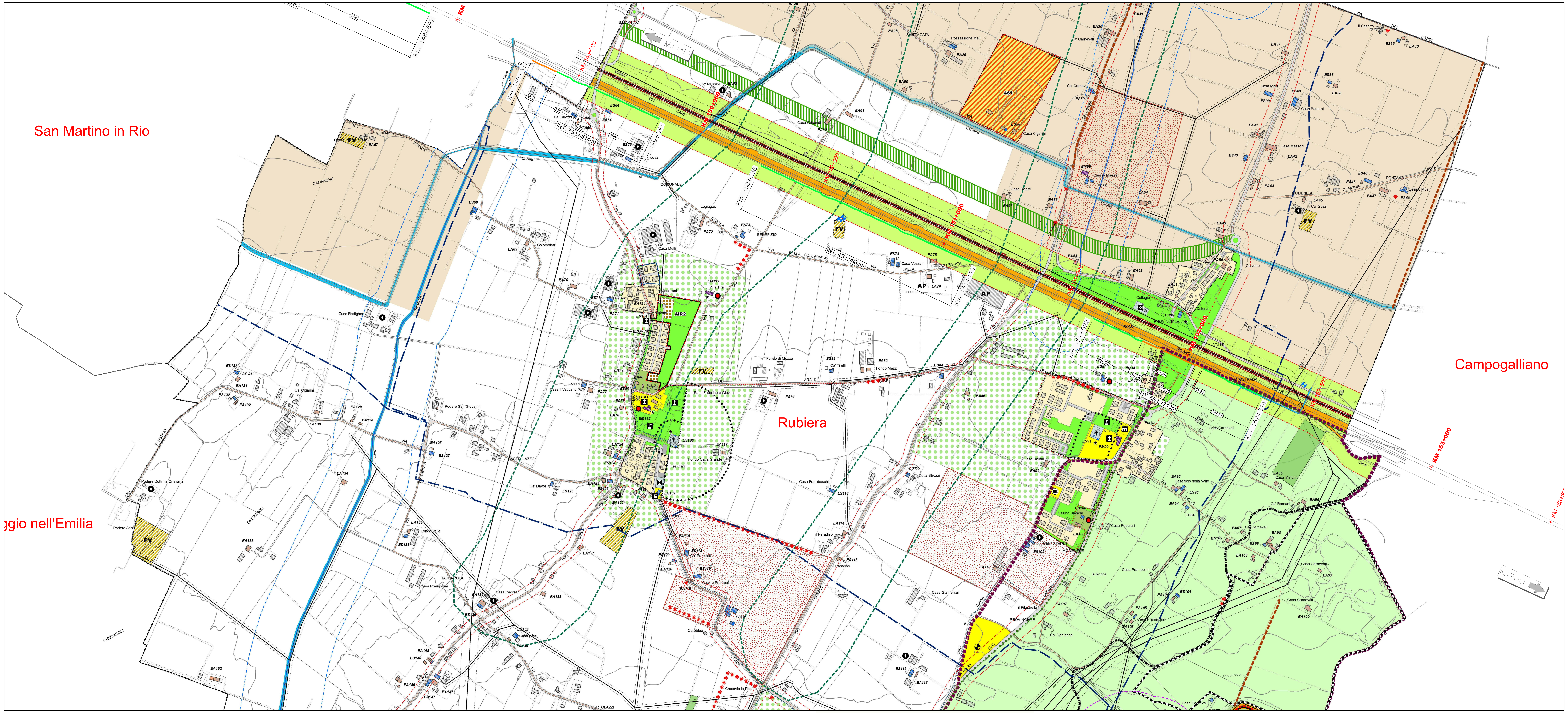

LEGENDA

INTERVENTI DI MITIGAZIONE ACUSTICA

- BARRIERA H=4.00m
- BARRIERA H=5.00m

CONFINI AMMINISTRATIVI

- CONFINE COMUNALE
- MILANO — DIREZIONI PRINCIPALI

NOTA:
LE ALTEZZE (H) DELLE BARRIERE SI RIFERISCONO AL PIANO STRADA NELLA CONFIGURAZIONE DI RILEVATO E RASO (SCHEMA 1); SI RIFERISCONO AL PIANO DI CAMPAGNA IN CONFIGURAZIONE DI TRINCEA SCHEMA 2)

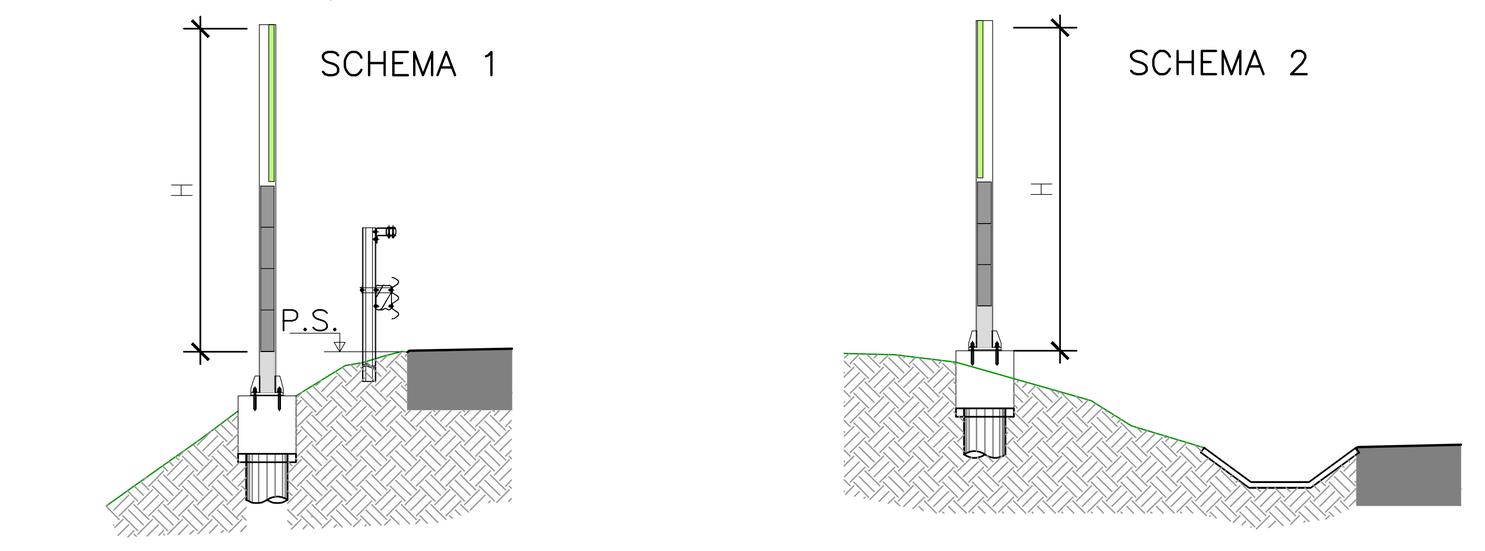

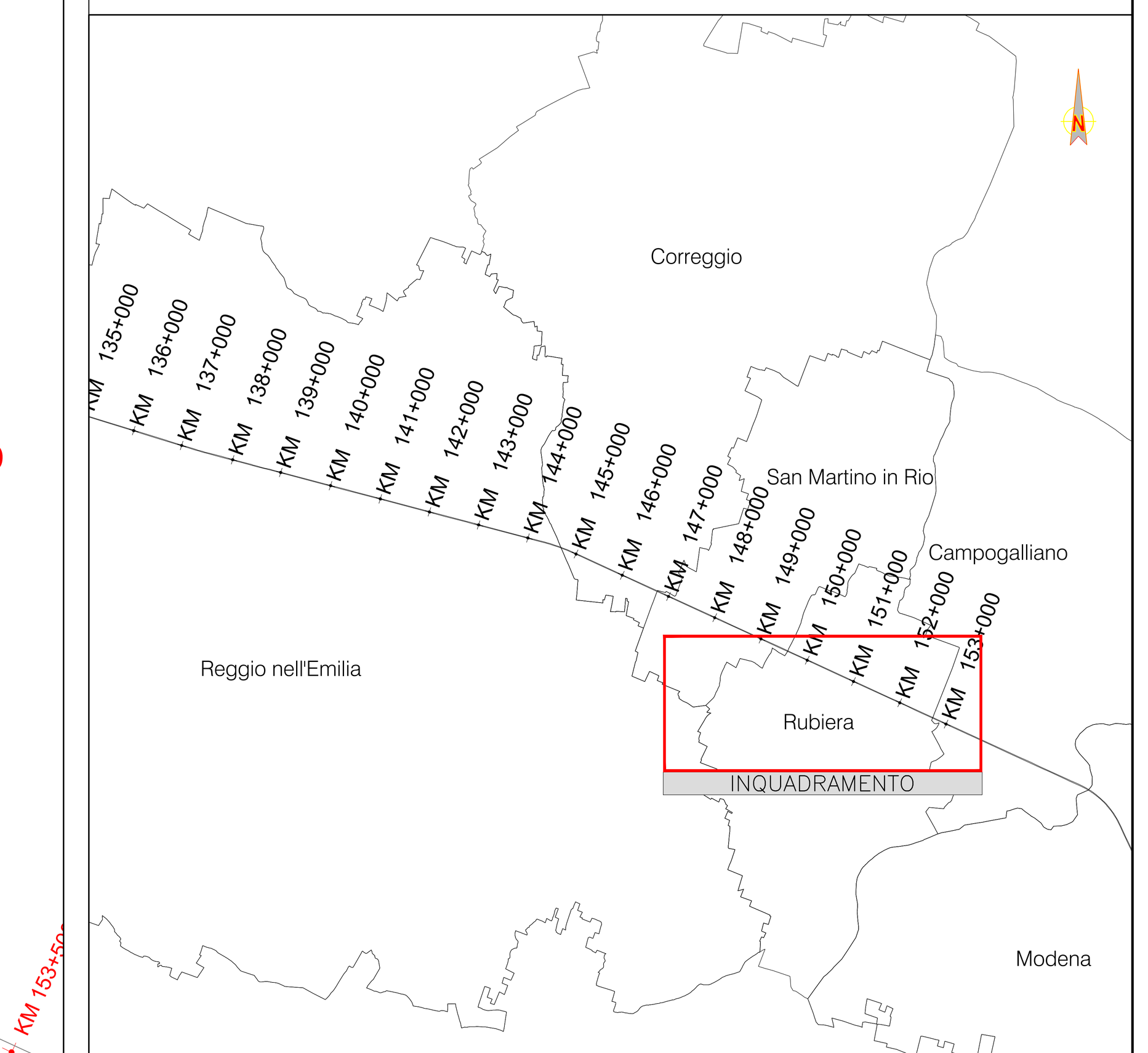

PROVINCIA DI REGGIO EMILIA

COMUNE DI RUBIERA

rue — REGOLAMENTO URBANISTICO EDILIZIO

Art.29 Legge Rg. 24 Marzo 2000 n°20

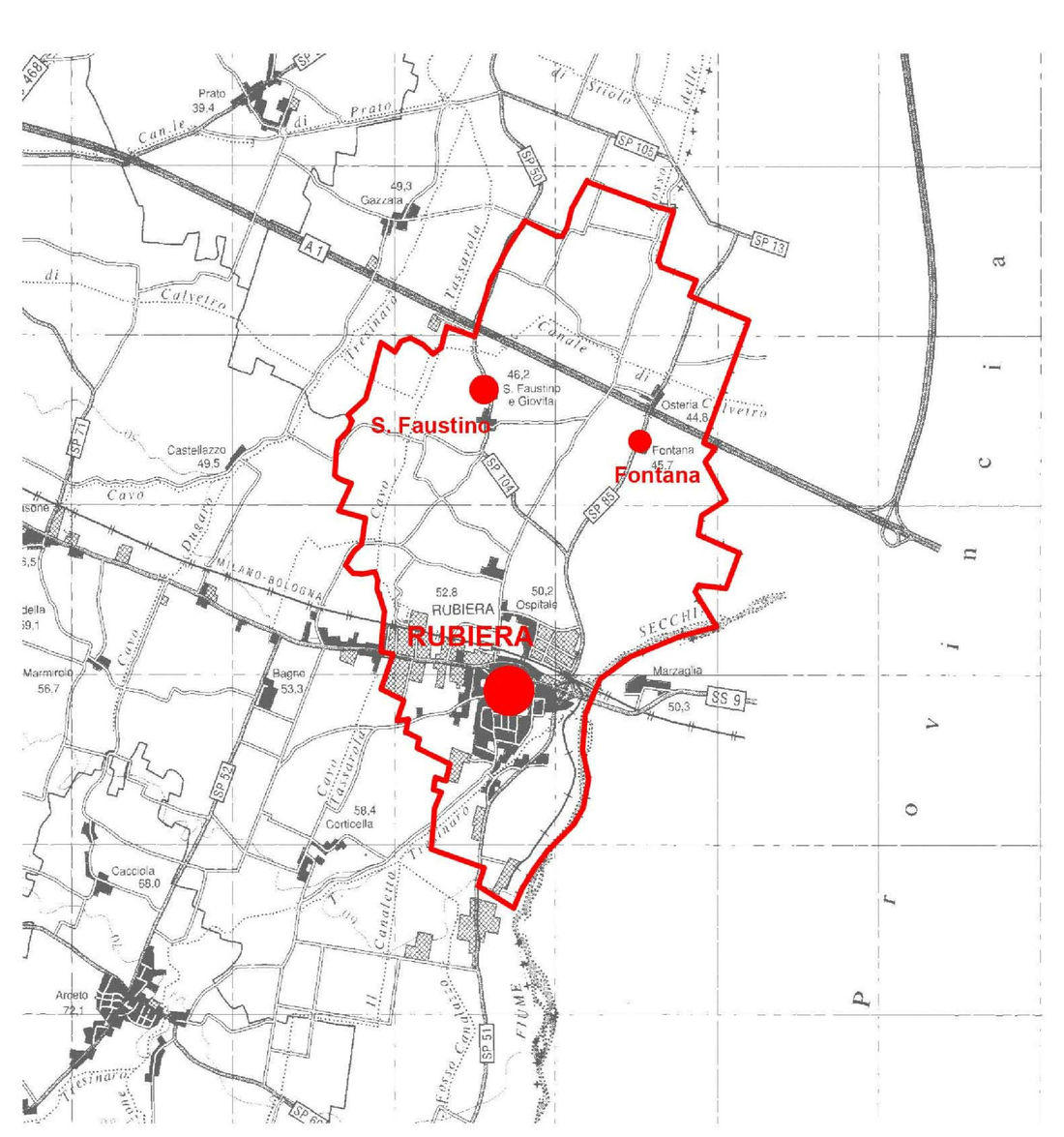

Pianificazione ambiti consolidati e territorio rurale

RUE 3 nord

N

SCALA 1: 5.000

il progettista Arch. CARLO SANTACROCE

Tecnicoop — Direttore Tecnico Arch. RUDI FALLACI

ccdp — centro cooperativo di progettazione s.c.
architettura ingegneria urbanistica
via Lombardia n.7
42124 Reggio Emilia
tel 0522 920460
fax 0522 920794
www.ccdprog.com
e-mail: info@ccdprog.com
c.f.p. iva 00474840352

il progettista Arch. ALDO CAITI — il Sindaco — il Segretario

Legenda

- Confine comunale
- Limite territorio urbanizzato
- Limite territorio urbanizzabile

Insediamento storico archeologico

- Centro Storico "CS" (Rubiera)
- Edifici vincolati ai sensi del D.Lgs. 42/2004 e s.m.i. esterni al centro storico
- EM - Edifici di valore monumentale
- ES - Edifici di interesse storico-architettonico (valore tipologico)
- EA - Edifici di interesse storico-testimoniale (valore ambientale)
- IS - Strutture insediative territoriali storiche non urbane
- Strutture insediative storiche individuate dal PTCP
- Rispetto archeologico alla Via Emilia e alle strade romane oblique
- b1 - aree di accertata e rilevante consistenza archeologica
- b2 - aree di concentrazione di materiali archeologici o di segnalazioni di rinvenimenti
- Zone di tutela della struttura centuriata
- Elementi della centuriazione
- Viabilità storica

TERRITORIO URBANIZZATO

Ambiti urbani consolidati a prevalente uso residenziale

- AC1 - Sub ambiti urbani consolidati del Capoluogo
- AC2 - Sub ambiti urbani consolidati delle Frazioni
- AC3 - Sub ambiti residenziali del previgente P.R.G. con P.U.A. in corso di attuazione
- AC4 - Sub ambiti radi a prevalente uso residenziale e aree verdi da tutelare

Ambiti specializzati per attività produttive consolidati

- AP1 - Sub ambiti per attività artigianali-industriali di rilievo comunale consolidati
- AP2 - Sub ambiti per attività direzionali-terziarie e per attività tecnico-distributive di rilievo comunale consolidati
- AP3 - Sub ambiti per attività turistico alberghiere consolidati
- AP4 - Sub ambiti per impianti ceramici consolidati
- AP5 - Sub ambiti per attività produttive del previgente P.R.G. in corso di attuazione
- Ambiti produttivi e terziari nei quali non sono consentiti ampliamenti e trasformazione degli edifici esistenti

Ambiti di riqualificazione del territorio urbanizzato

- ARR - Ambiti di riqualificazione per usi residenziali soggetti a P.U.A.
- ARP - Ambiti di riqualificazione per usi produttivi e terziari soggetti a P.U.A.

TERRITORIO URBANIZZABILE

Ambiti urbani per nuovi insediamenti residenziali e nuovi ambiti specializzati per attività produttive da programmare nel POC

- AIR - Ambiti di intergrazione dei tessuti residenziali
- DR - Direttrici per nuovi insediamenti residenziali soggetti a P.U.A.
- DP - Direttrice per nuovi insediamenti produttivi soggetti a P.U.A.
- Lotti a destinazione commerciale all'interno della direttrice DR2
- Lotto a destinazione per servizi all'interno della direttrice DR1

TERRITORIO RURALE

Aree di valore naturale e ambientale (art. A-17 L.R. 20/2000)

- TR1a - Invasi ed alvei di laghi, bacini e corsi d'acqua
- TR1b - Zone di tutela naturalistica
- TR1c - Sistema forestale boschivo
- Piante e filari meritevoli di tutela
- TR1d - Progetti e programmi integrati di valorizzazione del paesaggio (Fiume Secchia e Laghi di Calvetro)
- Dossi di pianura

- Zone SIC- ZPS (IT4030011)

Aree agricole di rilievo paesaggistico (art. A-18 L.R. 20/2000)

- TR2a - Zone di tutela ordinaria dei caratteri ambientali di laghi, bacini e corsi d'acqua
- TR2b - Zone di particolare interesse paeseaggistico ambientale
- TR2c - Ambito agricolo di tutela fluviale e di riqualificazione del paesaggio

Ambiti ad alta vocazione produttiva agricola (Art. A-19 L.R. 20/2000)

- TR3 - Ambiti ad alta vocazione produttiva agricola

Ambiti agricoli periurbani (Art. A-20 L.R. 20/2000)

- TR4 - Ambiti agricoli periurbani
- TR5 - Zone agricole interessate da rispetti cimiteriali
- Allevamenti suinicoli e/o bovini
- AP — Zone interessate da edifici produttivi extragricoli
- FV — Zone occupate da impianti fotovoltaici
- Ambiti interessati da PAE vigente

DOTAZIONI TERRITORIALI

Sistema delle attrezzature e spazi collettivi

- Attrezzature per l'istruzione di rilievo comunale
- Asilo nido
- Scuola materna
- Scuola elementare
- Scuola media
- Attrezzature per l'assistenza e i servizi sociali di rilievo comunale
- Attrezzature amministrative e civili di rilievo comunale
- Caserma Carabinieri
- Attrezzature di interesse comune
- Deposito comunale
- Consorzio Agrario
- Piscina comunale
- Attrezzature per il culto
- Attrezzature socio-culturali
- Spazi attrezzati a verde per il gioco, il tempo libero e per le attività sportive di livello comunale
- Verde pubblico e parchi urbani di rilievo comunale
- Principali parcheggi pubblici di U1 e U2
- AS - Ambiti per servizi privati di livello sovracomunale di interesse pubblico soggetto a PUA

Sistema delle infrastrutture per l'urbanizzazione degli insediamenti e relative fasce di rispetto

- IU1 - Impianti e opere di prelievo e distribuzione dell'acqua
- Acquedotto
- Pozzi ad uso acquedottistico
- IU2 - Impianti per la raccolta e lo smaltimento dei rifiuti solidi urbani
- Depuratore e relativa fascia di rispetto
- Isola ecologica
- Impianto di smaltimento
- IU3 - Impianti di distribuzione di energia elettrica, gas e altre fonti di energia
- IU4 - Cimiteri
- Linee elettriche aeree AT e MT e relative fasce di attenzione
- Stazioni radiobase per la telefonia mobile
- Metanodotto SNAM

Sistema delle infrastrutture per la mobilità e relative fasce di rispetto

- Linea ferroviaria AV
- Linee ferroviarie nazionali e regionali
- Corridoio di salvaguardia infrastrutturale alla tangenziale Nord
- Viabilità di interesse nazionale esistente - Autostrada A1 Milano-Roma
- Viabilità di progetto
- Viabilità esistente
- Rispetto stradale e alla ferrovia
- Fasce di rispetto e ambientazione delle principali infrastrutture
- Piste ciclopedonali esistenti
- Piste ciclopedonali di progetto
- Distributore carburanti

AMBITI SOGGETTI A TUTELA PAESAGGISTICA AI SENSI DEGLI ARTT. 136 - 142 DEL D.Lgs. 42/2004

- Perimetro casse di espansione del Secchia (Riserva Naturale Regionale)
- Fiumi torrenti e corsi d'acqua iscritti nell'elenco delle acque pubbliche e relative fasce laterali di 150 mteri
- Perimetro area vincolata con D.M. del 1/8/1985 (Zona del Parco del Fiume Secchia)

AMBITI INTERESSATI DA RISCHI NATURALI

- Dossi di pianura
- Fascia di deflusso della piena - Fascia A
- Fascia di esondazione - Fascia B
- Fascia di esondazione di progetto - Fascia B
- Area di inondazione per piena catastrofica - Fascia C

autostrade per l'italia Società per azioni

DIREZIONE GENERALE ROMA

AUTOSTRADA A1 MILANO - NAPOLI
da progr. km 144+519 a progr. km 152+500

PIANO DI RISANAMENTO ACUSTICO
AI SENSI DELLA LEGGE QUADRO n. 447/95

PROGETTO DEFINITIVO

MACROINTERVENTI 106-107
REGGIO EMILIA - CORREGGIO - SAN MARTINO IN RIO - RUBIERA

PAESAGGIO

Titolo Elaborato

UBICAZIONE BARRIERE SU STRALCIO DI R.U.E.
PIANIFICAZIONE AMBITI CONSOLIDATI E TERRITORIO RURALE
- COMUNE DI RUBIERA -

Commessa	Codice Elaborato	Rev	Scala	Data
0I 314	PAE 006	1	1:5000	01-2019

autostrade per l'italia Società per azioni — IL RESPONSABILE UNICO DEL PROCEDIMENTO (Daniele Tiotti)

IL PROGETTISTA SPECIALISTA — G. PIACENTINI — Ord. Arch. Roma N. 14578 Sez. A

IL RESPONSABILE PROGETTAZIONE — E. PAMPANA — Ord. Ing. ROMA N. A-27062

IL RESPONSABILE PROTEZIONI ANTIRUMORE — E. PAMPANA

Rev	Descrizione	Data	Redatto	Verificato	Approvato	Il Committente
0	EMISSIONE PER VALIDAZIONE TECNICA	09-2017	M. GORLA	G. PIACENTINI	E. PAMPANA	M. DONFERRI
1	EMISSIONE PER CDS	01-2019		G. PIACENTINI	E. PAMPANA	M. DONFERRI
2						
3						

IL PRESENTE DOCUMENTO NON POTRA' ESSERE COPIATO, RIPRODOTTO O ALTRIMENTI PUBBLICATO, IN TUTTO O IN PARTE, SENZA IL CONSENSO SCRITTO DELLA SOC. AUTOSTRADE PER L'ITALIA S.P.A. OGNI UTILIZZO NON AUTORIZZATO SARA' PERSEGUITO A NORMA DI LEGGE. THIS DOCUMENT MAY NOT BE COPIED, REPRODUCED OR PUBLISHED, EITHER IN PART OR IN ITS ENTIRETY, WITHOUT THE WRITTEN PERMISSION OF SOC. AUTOSTRADE PER L'ITALIA S.P.A. UNAUTHORIZED USE WILL BE PROSECUTED BY LAW.