

REGIONE EMILIA ROMAGNA
PROVINCIA DI REGGIO EMILIA

COMUNE DI SAN MARTINO IN RIO

PIANO REGOLATORE GENERALE

redatto in forma associata Comuni di Correggio - San Martino in Rio - Rio Saliceto

Approvato con deliberazione della Giunta Provinciale n. 318 del 27/11/2001

Variante approvata con delibera del C.C. n. 51 del 31/07/2002

Variante approvata con delibera della Giunta Provinciale n. 50 del 25/02/2003

Variante approvata con delibera del C.C. n. 22 del 26/04/2004

Adeguamento cart. approvato con provvedimento del Commissario Straordinario n.81 del 24/05/2006

Adeguamento cartografico approvato con delibera del C.C. n. 53 del 28/06/2007

Adeguamento cartografico approvato con delibera del C.C. n. 29 del 23/04/2008

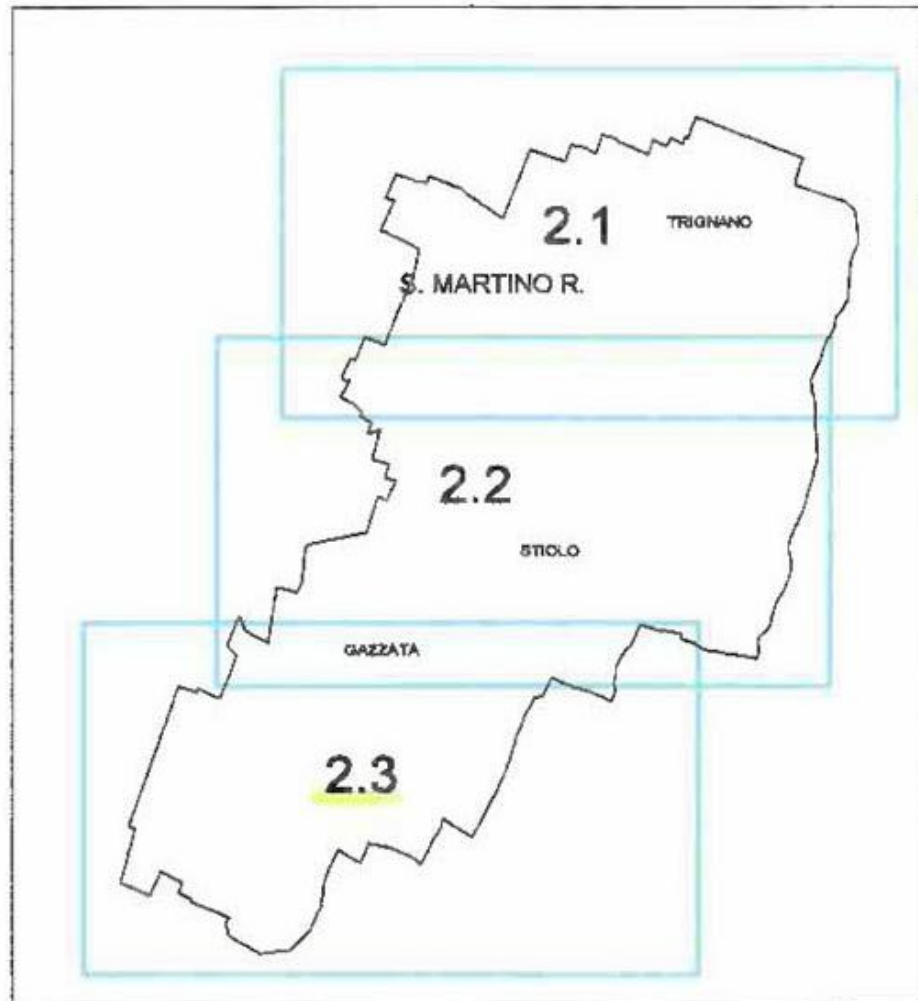
Adeguamento cartografico adottato con delibera del C.C. n. 6 del 13/02/2008

Adeguamento cartografico approvato con delibera del C.C. n. 36 del 25/09/2009

Adeguamento cartografico approvato con delibera del C.C. n. 47 del 28/07/2010

Adeguamento cartografico approvato con delibera del C.C. n. 33 del 23/04/2012

Adeguamento cartografico approvato con delibera del C.C. n. 40 del 07/06/2012



Il Sindaco e Assessore all'Urbanistica
Oreste Zurlini

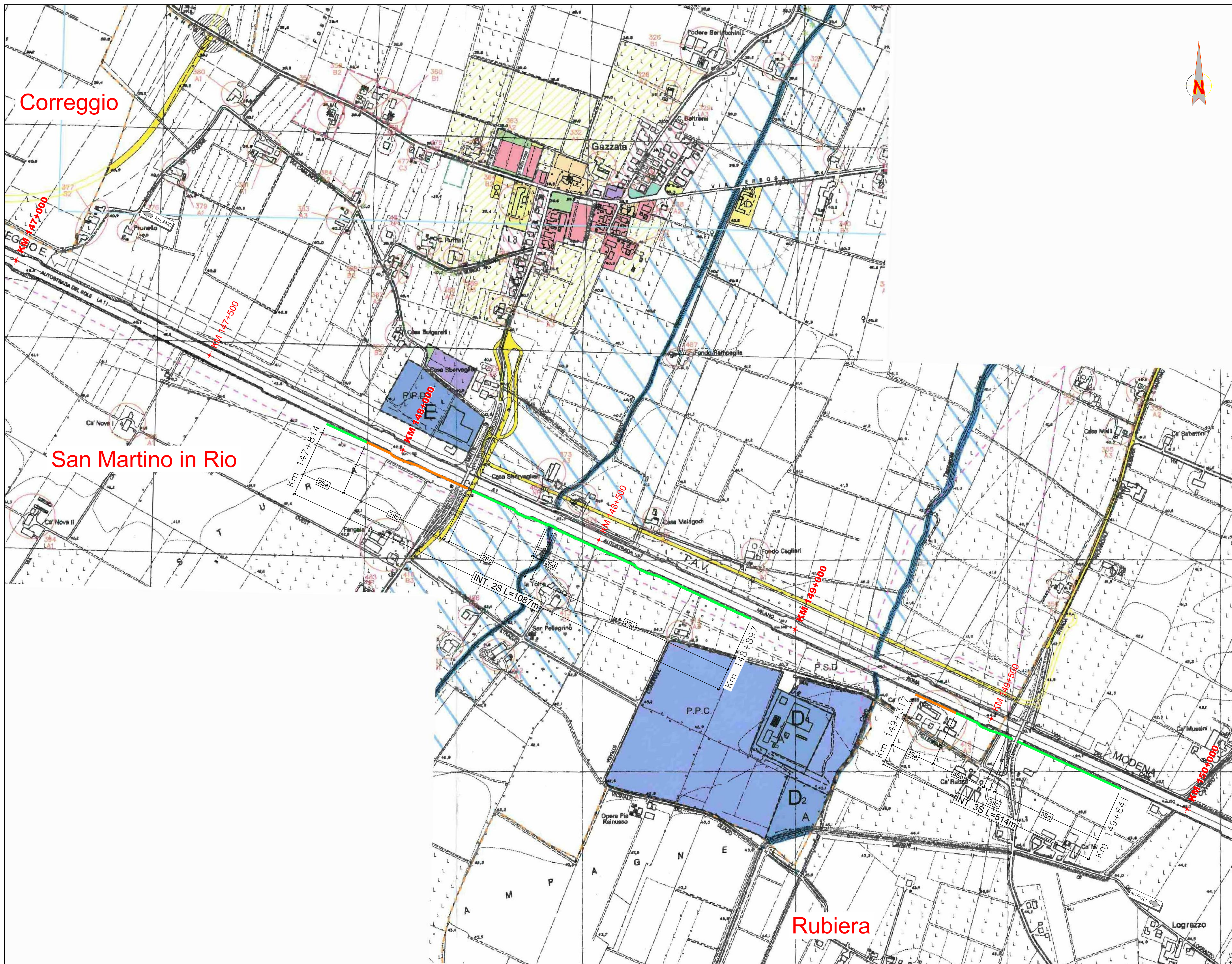
Assessore ai Lavori Pubblici ed Edilizia Privata
Giuseppe Borri

Progettisti
Ufficio Tecnico Comunale: II e IV Settore
Fabio Testi e Vincenzo Ugolini

DESTINAZIONI DI ZONA

scala 1:5.000

- Zone A-1** - CENTRO STORICO (art. 53)
- Zone A-2** - TUTELA DI VILLE, PARCHI E GIARDINI (art. 55)
- Zone B-0** - TUTELA DI VILLE, PARCHI E GIARDINI IN AMBITO URBANO
- Zone B-1** - RESIDENZIALI DI COMPLETAMENTO (U.F. = 0,50) (art. 56)
- Zone B-2** - RESIDENZIALI DI COMPLETAMENTO (U.F. = 0,40) (art. 56)
- Zone B-3** - RESIDENZIALI DI COMPLETAMENTO IN RISPETTO DEI PIANI ATTUATIVI DI RIFERIMENTO (art. 50)
- Zone B-4** - VERDE PRIVATO A SERVIZIO DELLE ZONE RESIDENZIALI (art. 61)
- Zone B-5** - DI RISTRUTTURAZIONE A DESTINAZIONE PREVALENTEMENTE RESIDENZIALE (art. 62)
- Zone C** - RESIDENZIALI DI ESPANSIONE (art. 64)
- Zone D-1** - INDUSTRIALI E ARTIGIANALI DI COMPLETAMENTO (art. 67)
- Zone D-2** - INDUSTRIALI E ARTIGIANALI DI COMPLETAMENTO IN RISPETTO DEI PIANI ATTUATIVI DI RIFERIMENTO (art. 68)
- Zone D-3** - INDUSTRIALI E ARTIGIANALI DI ESPANSIONE (art. 69)
- Zone D-4** - INDUSTRIALI E ARTIGIANALI DI COMPLETAMENTO PER ATTIVITÀ A RISCHIO DI INCIDENTE AMBIENTALE (art. 70)
- Zone D-5** - INDUSTRIALI E ARTIGIANALI DI ESPANSIONE PER ATTIVITÀ A RISCHIO DI INCIDENTE AMBIENTALE (art. 71)
- Zone D-6** - PER GRANDI IMPIANTI INDUSTRIALI (art. 72)
- Zone D-7** - PER ATTREZZATURE TERZIARIE - DIREZIONALI DI COMPLETAMENTO (art. 73)
- Zone D-8** - PER IMPIANTI DI DISTRIBUZIONE DEL CARBURANTE (art. 74)
- Zone E-1** - AGRICOLE (art. 78)
- Zone E-2** - AGRICOLE DI RISPETTO DELL'ABITATO (art. 79)
- Zone E-3** - AGRICOLE DI TUTELA DEI CARATTERI AMBIENTALI DEI CORSI D'ACQUA (art. 136)
- Zone E-4** - CANALI ECOLOGICI DEI CAVI NAVIGLIO E TRESINARIO (art. 137)
- Zone F-1** - ATTREZZATURE PUBBLICHE DI INTERESSE GENERALE (art. 116)
- Zone F-2** - ATTREZZATURE TECNICHE E TECNOLOGICHE (art. 117)
- Zone F-3** - DI TUTELA NATURALISTICA (art. 119)
- Zone F-4** - ZONE DESTINATE ALLA VIABILITÀ (art. 120)
- Zone G-1** - FASCE DI RISPETTO DELLE INFRASTRUTTURE VARIE (art. 121)
- Zone G-2** - ZONE DESTINATE A PARCHEGGIO (art. 122)
- Zone G-3** - PERCORSI PEDONALI E CICLABILI (art. 123)
- Zone G-4** - SERVIZI DI BASE (art. 125)
- Zone G-5** - VERDE PUBBLICO ATTREZZATO ESISTENTE (art. 126)
- Zone G-6** - VERDE PUBBLICO ATTREZZATO DI PROGETTO (art. 126)
- Zone G-7** - "BOSCO URBANO" (art. 127)
- Zone G-8** - PERIMETRO DI COMPARTO DI INTERVENTO URBANISTICO PREVENTIVO
- Zone G-9** - AREE DI DIPENDENZA FUNZIONALE DEL P.P. CORRISPONDENTE (art. 26)
- Zone G-10** - LIMITI DI RISPETTO OIMTERIALE
- Zone G-11** - CONFINE COMUNALE
- Zone G-12** - IDENTIFICATIVO DELL'INSEDIAMENTO RURALE
- Zone G-13** - INDIVIDUAZIONE INSEDIAMENTO RURALE
- Zone G-14** - INTERSEZIONI A RASO
- Zone G-15** - INVASI ED ALVEI DI BACINI E CORSI D'ACQUA (art. 125)
- Zone G-16** - TUTELA DEL SISTEMA DELLE VILLE PARCHI E GIARDINI (art. 132)
- Zone G-17** - ELETTRIDOTTI AT
- Zone G-18** - METANODOTTI
- Zone G-19** - FASCE DI RISPETTO ELETTRIDOTTI E METANODOTTI
- Zone G-20** - Categoria di intervento: RESTAURO E RISANAMENTO CONSERVATIVO (art. 37)
- Zone G-21** - Categoria di intervento: RESTAURO SCIENTIFICO SU EDIFICI (art. 36)
- Zone G-22** - Categoria di intervento: RESTAURO SCIENTIFICO SU MAESTRÀ (art. 36)
- Zone G-23** - Edifici e complessi di edifici dichiarati ineccepibili rispetto al tessuto urbanistico circostante (art. 46)
- Zone G-24** - Elementi vegetazionali di pregio (art. 130)



LEGENDA

INTERVENTI DI MITIGAZIONE ACUSTICA

- BARRIERA H=4,00m
- BARRIERA H=5,00m

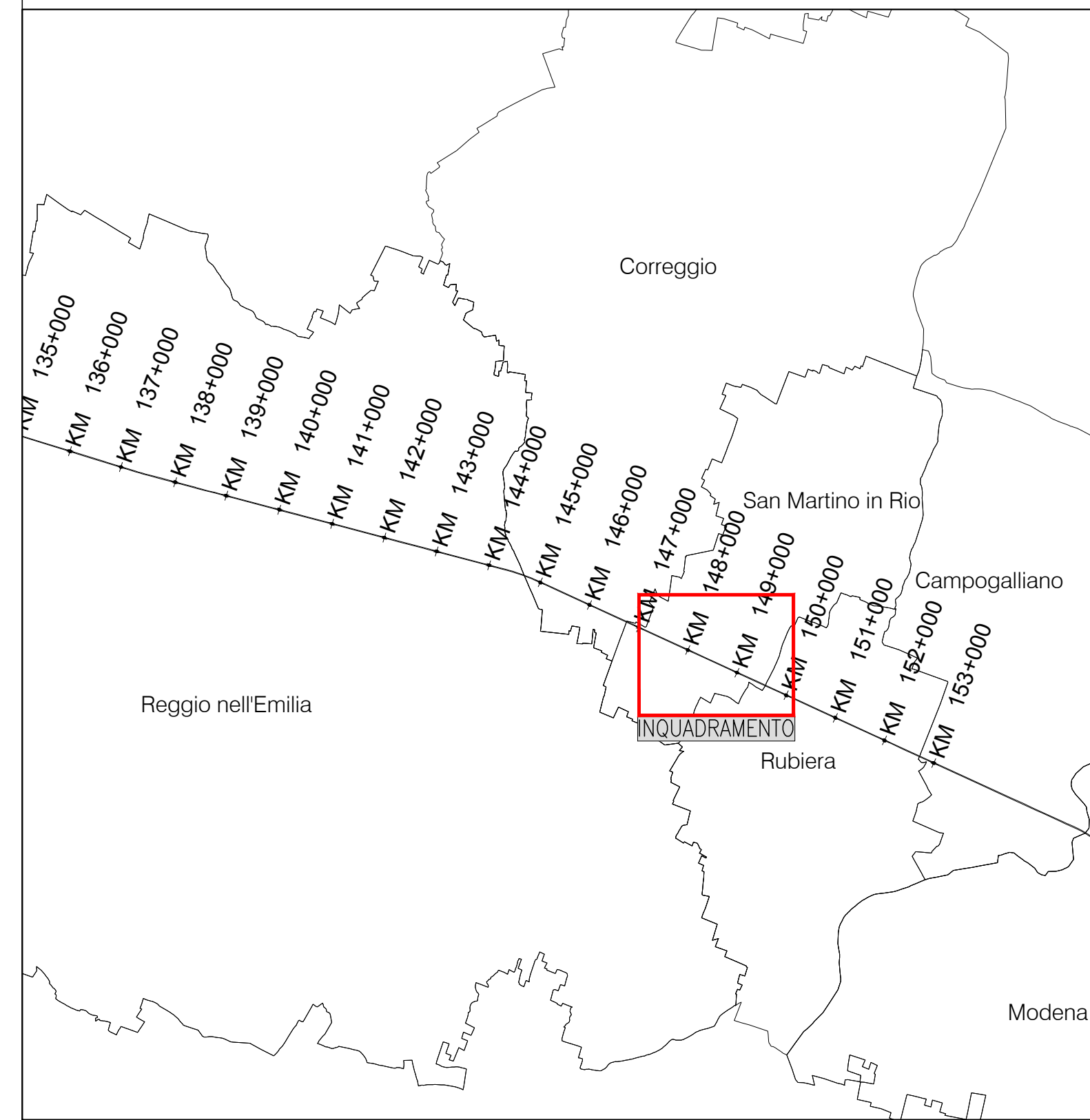
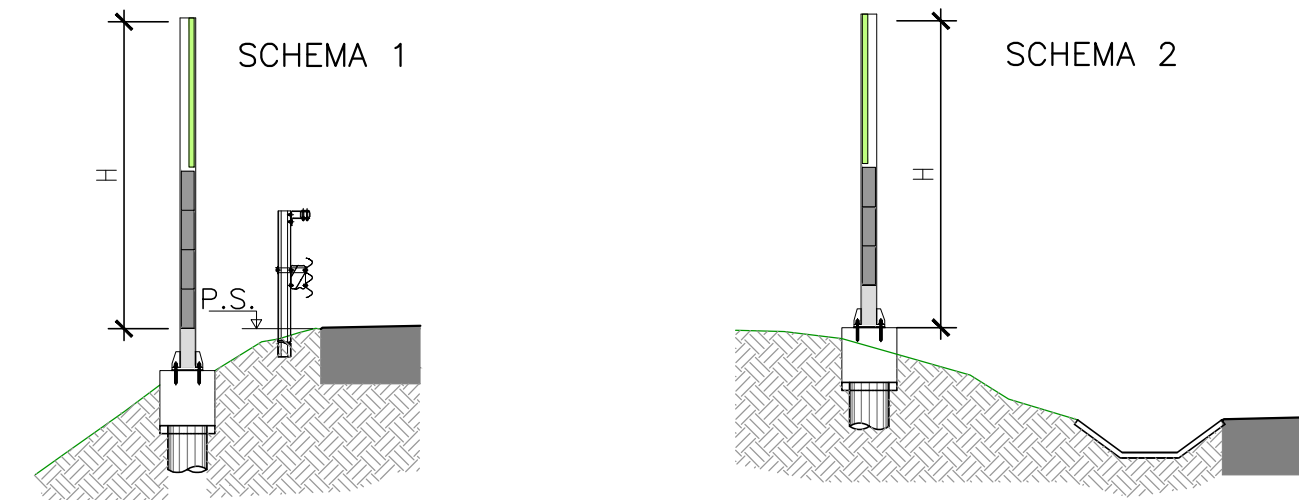
CONFINI AMMINISTRATIVI

CONFINE COMUNALE

MILANO DIREZIONI PRINCIPALI

NOTA:

LE ALTEZZE (H) DELLE BARRIERE SI RIFERISCONO AL PIANO STRADA NELLA CONFIGURAZIONE DI RILEVATO E RASO (SCHEMA 1); SI RIFERISCONO AL PIANO DI CAMPAGNA IN CONFIGURAZIONE DI TRINCEA (SCHEMA 2)



autostrade per l'italia
Società per azioni

DIREZIONE GENERALE ROMA

AUTOSTRADA A1 MILANO - NAPOLI
da progr. km 144+519 a progr. km 152+500

PIANO DI RISANAMENTO ACUSTICO
A1 SENSI DELLA LEGGE QUADRO n. 447/95




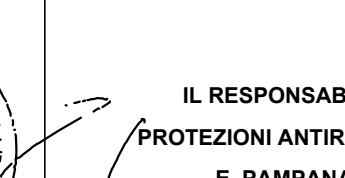
PROGETTO DEFINITIVO

MACROINTERVENTI 106-107
REGGIO EMILIA - CORREGGIO - SAN MARTINO IN RIO - RUBIERA

PAESAGGIO

Titolo Elaborato

UBICAZIONE BARRIERE SU STRALCIO DI P.R.G.
- COMUNE DI SAN MARTINO IN RIO -

Commessa	Codice Elaborato	Rev	Scala	Data	 IL RESPONSABILE E UNICO DEL PROCEDIMENTO (Danilo Testi)	
01.314	PAE 005	1	1:5000	01-2019		
<div><div><div>IL PROGETTISTA PRECISATO autostrade per l'italia Società per azioni Dott. Arch. Roma 14-14478-2019 Ord. Ing. 101/14-14478-2019</div></div><div><div>IL RESPONSABILE PROGETTAZIONE autostrade per l'italia Società per azioni Dott. Arch. Roma 14-14478-2019 Ord. Ing. 101/14-14478-2019</div></div><div><div>IL RESPONSABILE PROTEZIONE ANTIRUMORE E. PAMPANA</div></div></div>						
Rev	Descrizione	Data	Redatto	Verificato	Approvato	Il Committente
0	EMISSIONE PER VALUTAZIONE TECNICA	09-2017	M. GIORLA	G. PIACENTINI	E. PAMPANA	M. DONTERRI
1	EMISSIONE PER CDS	01-2019		G. PIACENTINI	E. PAMPANA	M. DONTERRI
2						
3						

IL PRESENTI DOCUMENTI SONO FORME COPIE, NON SONO VALIDI PER LA REALIZZAZIONE DELL'OPERA. IL PRESENTI DOCUMENTI SONO FORME COPIE, NON SONO VALIDI PER LA REALIZZAZIONE DELL'OPERA. IL PRESENTI DOCUMENTI SONO FORME COPIE, NON SONO VALIDI PER LA REALIZZAZIONE DELL'OPERA.