

REGIONE EMILIA ROMAGNA  
PROVINCIA DI REGGIO EMILIA

## COMUNE DI CORREGGIO

### PIANO REGOLATORE GENERALE

redatto in forma associata Comuni di Correggio - San Martino in Rio - Rio Saliceto

Approvato con deliberazione della Giunta Provinciale n. 321 del 31/10/2000  
Variante approvata con deliberazione del C. C. n. 18 del 26/01/2001  
Variante approvata con deliberazione del C. C. n. 68 del 27/04/2001  
Variante approvata con deliberazione del C. C. n. 88 del 28/06/2002  
Variante approvata con deliberazione del C. C. n. 92 del 28/06/2002  
Variante approvata con deliberazione del C. C. n. 8 del 31/01/2003  
Variante approvata con deliberazione del C. C. n. 106 del 30/06/2003  
Variante approvata con deliberazione del G.P. n. 308 del 10/10/2006  
Variante approvata con deliberazione del G.P. n. 49 del 06/03/2007  
Variante approvata con deliberazione di C. C. n. 86 del 29/06/2007  
Variante approvata con deliberazioni di C. C. n. 72 e 73 del 28/05/2010  
Variante approvata con deliberazione di C. C. n. 126 del 27/11/2015  
Variante approvata con deliberazione di C. C. n. 40 del 29/04/2016

Il Sindaco  
Claudio Ferrari

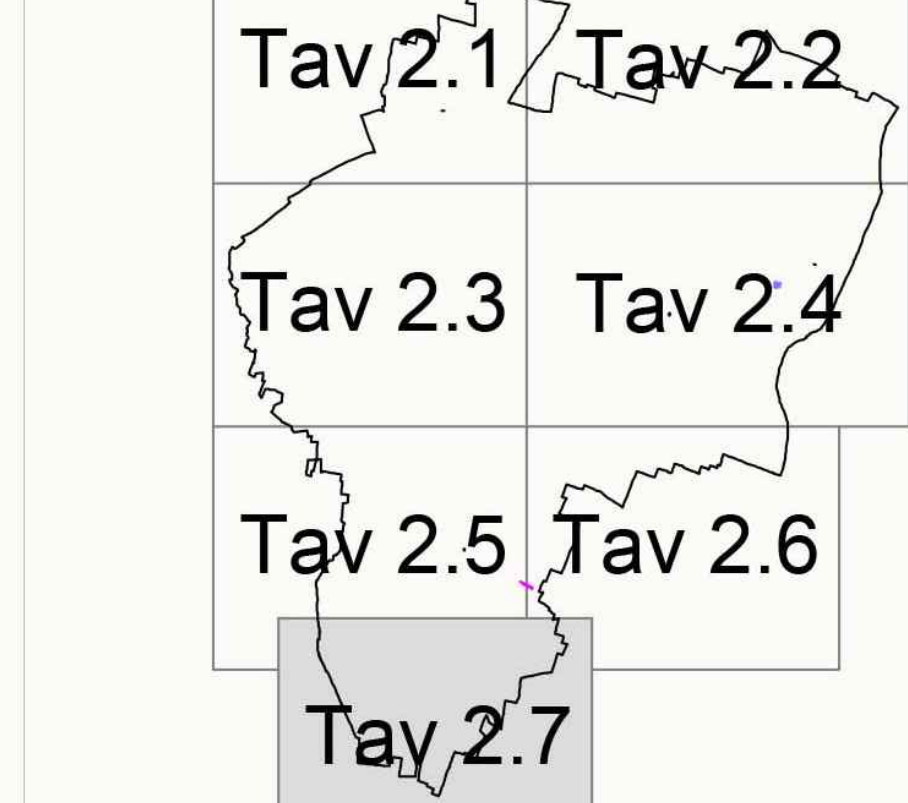
Assessore all'Urbanistica  
Dario Ibatucci

Progettisti

arch. Gianfranco Franz - Francesca Leder  
Corrado Marino

Ufficio di Piano Comune di Correggio  
arch. Paolo Gandolfi - ing. Fausto Armani  
Dr. Urb. Attilio Palladini

Ufficio Tecnico Associato  
arch. Gianluca Marani - Gloria Campolongo

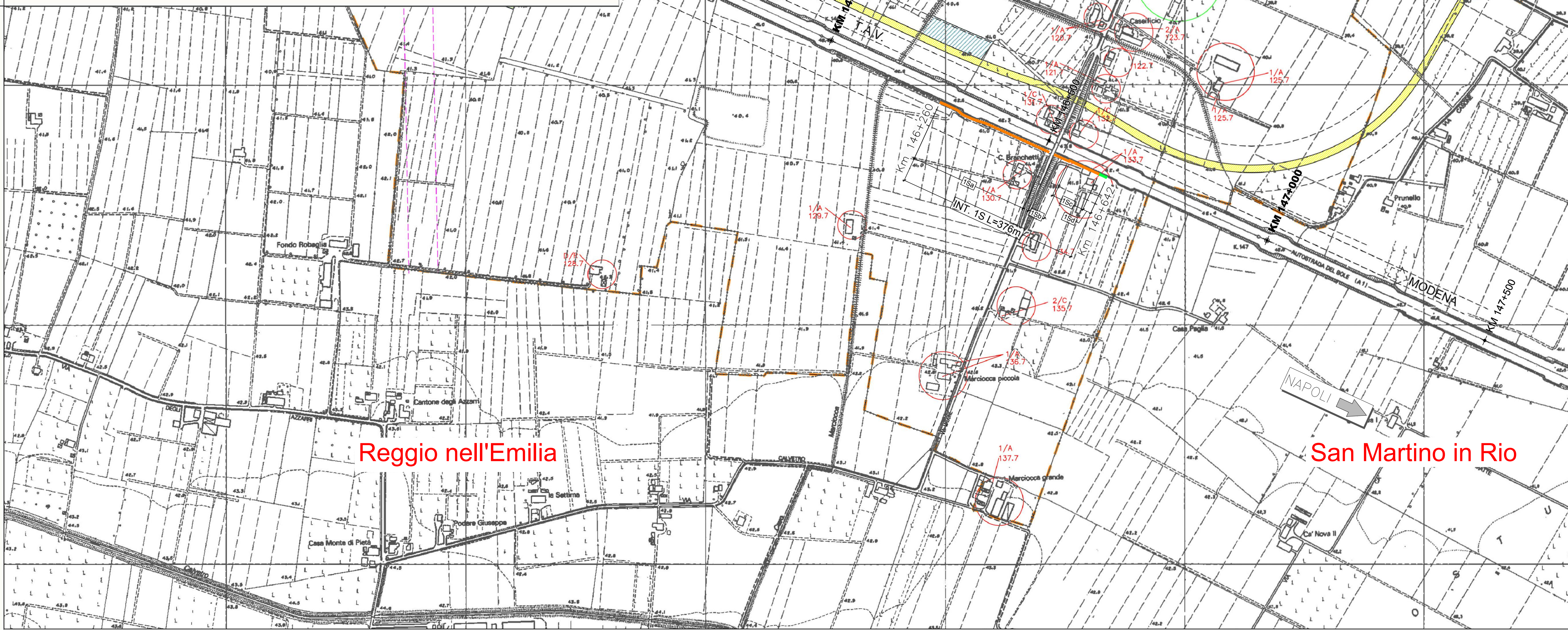


## DESTINAZIONI DI ZONA

scala 1:5.000

- Zona A.1 - CENTRO STORICO (Art. 53)**  
**Zona A.2 - TUTELA DI VILLE, PARCHI E GIARDINI (Art. 55)**  
**Zona A.3 - TUTELA DEI COMPLESSI MONUMENTALI DI CHIESE E CIMITERI (Art. 56)**  
**Zona B.1 - RESIDENZIALI DI COMPLETAMENTO (Art. 59)**  
**Zona B.2 - RESIDENZIALI DI COMPLETAMENTO - in rispetto dei Piani Attivativi di riferimento (Art. 60)**  
**Zona B.3 - TUTELA DEL VERDE PRIVATO (Art. 61)**  
**Zona B.4 - RESIDENZIALI DI RISTRUTTURAZIONE NELLE FRAZIONI (Art. 62)**  
**Zona B.5 - RISTRUTTURATE DI COMPLETAMENTO - nei rispetti dei Piani Attivativi di riferimento (Art. 63)**  
**Zona B.6 - DI RISTRUTTURAZIONE A DESTINAZIONE PREVALENTEMENTE RESIDENZIALE (Art. 64)**  
**Zona C - RESIDENZIALI DI ESPANSIONE (Art. 65, 66)**  
**Zona C.1 - CORTI RESIDENZIALI A IMPIANTO MORFO - TIPOLOGICO SPERIMENTALE (Art. 67)**  
**Zona D.1 - INDUSTRIALI E ARTIGIANALI DI COMPLETAMENTO (Art. 71)**  
**Zona D.2 - "Villaggio Artigiano" (Art. 72)**  
**Zona D.3 - INDUSTRIALI E ARTIGIANALI DI ESPANSIONE (Art. 73)**  
**Zona D.4 - INDUSTRIALI DI ESPANSIONE PER INSEDIAMENTI TECNOLOGICAMENTE AVANZATI (Art. 74)**  
**Zona D.5 - PER ATTREZZATURE TECNICHE E DISTRIBUTIVE DI COMPLETAMENTO (Art. 75)**  
**Zona D.6 - PER ATTREZZATURE TERZIARIE - DIREZIONALI DI COMPLETAMENTO (Art. 76)**  
**Zona D.7 - PER ATTREZZATURE TURISTICO - ALBERGHIERE DI COMPLETAMENTO (Art. 77)**  
**Zona D.8 - PER ATTREZZ. TERZIARIE - DIREZIONALI - DISTRIBUTIVE - RICETTIVE DI ESPANSIONE (Art. 78)**  
**Zona D.9 - PER GRANDI IMPIANTI INDUSTRIALI (Art. 79)**  
**Zona D.10 - DI RISTRUTTURAZ. A PREVAL. DESTINAZIONE TERZIARIA - DIREZIONALE - DISTRIBUTIVA (Art. 80)**  
**Zona D.11 - PER IMPIANTI DI DISTRIBUZIONE DEL CARBURANTE PER USO AUTOTRAZIONE (Art. 81)**  
**Zona D.12 - PER ATTIVITÀ ESTRATTIVE (Art. 82)**  
**Zona D.13 - ATTREZZATURE A RASO PER ATTIVITÀ SPORTIVO - RICREATIVE (Art. 83)**  
**Zona E.1 - AGRICOLE NORMALI (Art. 94)**  
**Zona E.2 - AGRICOLE DI RISPETTO DELL'ABITATO (Art. 95)**  
**Zona E.3 - AGRICOLE DI TUTELA DEI CARATTERI AMBIENTALI DI CAVI E CANALI (Art. 96 e 121)**  
**Zona E.4 - CANALI ECOLOGICI DEI CAVI NAVIGLIO E TRESINARO (Art. 97)**  
**Zona E.6 - AGRICOLA DELLA CAMPAGNA PARCO (Art. 98 bis)**  
**PA. PARCO AGRICOLO DI VIA ASTROLOGO E VIA SAN MARTINO (Art. 109)**  
**Zona F.1 - ATTREZZATURE PUBBLICHE DI INTERESSE GENERALE (Art. 99)**  
B - per turismo  
C - ricreative - sportive  
D - cimiteri e luoghi di culto  
E - per manifestazioni ed eventi temporanei  
F - socio - sanitaria  
**Zona F.2 - ATTREZZATURE TECNICHE E TECNOLOGICHE (Art. 100)**  
**Zona F.3 - ZONE DESTINATE ALLA VIABILITÀ (Art. 101)**  
**Zona F.4 - ZONE DI RISPETTO DEI METANODOTTI (Art. 102)**

- METANODOTTO IN PROGETTO**  
**FASCE DI RISPETTO DELLE INFRASTRUTTURE VIARIE E FERROVIARIE (Art. 103)**  
**SPAZI DI SOSTA E PARCHEGGIO (Art. 104)**  
**PERCORSI PEDONALI E CICLABILI (Art. 105)**  
**Zone G.1 - SERVIZI DI BASE (Art. 107)**  
a - scuola materna  
b - scuola elementare  
c - scuola media  
d - servizio civico  
e - servizio sociale  
f - servizio religioso  
**Zone G.2 - VERDE PUBBLICO ATTREZZATO (Art. 108)**  
**AMBITO MULTIFUNZIONALE DI RIQUALIFICAZIONE URBANA (Art. 50)**  
**AMBITO MULTIFUNZIONALE DELLA "CAMPAGNA - PARCO" (Art. 51)**  
**ZONE DI TUTELA DEGLI ELEMENTI DELLA CENTURIAZIONE (Art. 119)**  
**ZONE DI TUTELA STORICO ARCHEOLOGICA (Art. 233)**  
**AREE DI RIEQUILIBRIO ECOLOGICO (Art. 114)**  
**AREE DI COMPENSAZIONE AMBIENTALE E/O RINATURALIZZAZIONE (Art. 124)**  
**INVASI ED ALVEI DI BACINI E CORSI D'ACQUA (Art. 123)**  
**ZONE DESTINATE A PARCHEGGI E A FASCE DI RISPETTO PIANUMATE**  
**PERIMETRO DI COMPARTO DI INTERVENTO URBANISTICO PREVENTIVO**  
**LIMITE DI RISPETTO CIMITERIALE**  
**N. IDENTIFICATIVO DELL'INSEDIAMENTO RURALE**  
**INDIVIDUAZIONE INSEDIAMENTO RURALE**  
**INDIVIDUAZIONE INSEDIAMENTO RURALE A SPECIFICA VOCAZIONE AGRICOLA**  
**INDICA L'EDIFICIO O GLI EDIFICI RICONOSCIBILI DELL'INSEDIAMENTO RURALE**  
**1/A CASO D'INTERVENTO 1 EDIFICIO RICONOSCIBILE AD ELEMENTI CONTIGUI (Art. 89.5.1.a)**  
**1/B CASO D'INTERVENTO 1 EDIFICIO RICONOSCIBILE AD ELEMENTI SEPARATI (Art. 89.5.1.b)**  
**1/C CASO D'INTERVENTO 1 EDIFICIO RICONOSCIBILE CON CARATTERI TIPICI DEL '900 (Art. 89.5.1.c)**  
**2/A CASO D'INTERVENTO 2 EDIFICIO PARZIALMENTE RICONOSCIBILE AD ELEMENTI CONTIGUI (Art. 89.6)**  
**2/B CASO D'INTERVENTO 2 EDIFICIO PARZIALMENTE RICONOSCIBILE AD ELEMENTI SEPARATI (Art. 89.6)**  
**2/C CASO D'INTERVENTO 2 EDIFICIO PARZIALMENTE RICONOSCIBILE CON CARATTERI TIPICI DEL '900 (Art. 89.6.1)**  
**LA MANCANZA DELL'IDENTIFICATIVO ALFANUMERICO INDICA IL CASO D'INTERVENTO 3 = EDIFICI NON RICONOSCIBILI (Art. 89.7)**  
**DR CASO D'INTERVENTO 6 "RIPRISTINO TIPOLOGICO DI EDIFICI UN TEMPO RICONOSCIBILI" (Art. 89.9)**  
**ZONE DI TUTELA DELLE STRUTTURE INSEDIATIVE TERRITORIALI STORICHE NON URBANE (Art. 116)**  
**INTERSEZIONI A RASO**  
**SOTTOPASSI**  
**ELEMENTI DI INTERESSE STORICO TESTIMONIALE OGGETTO DI TUTELA (Art. 117)**  
**FASCIA DI RISPETTO IMPIANTI E ATTREZZATURE A RISCHIO**  
**CONFINI COMUNALE**  
**LIMITI DI TUTELA DELLE ACQUE PUBBLICHE**  
**AREA DI RILocalizzazione EDIFICI RURALI INCOMPATIBILI CON LA VIABILITÀ ESISTENTE O DI PROGETTO (Art. 91.6)**  
**AREA A RISCHIO DI INCIDENTE RILEVANTE (Art. 71 bis)**  
**AREA LOC (level of concern) ai sensi del D.M. 09/05/91 (Art. 71 bis)**  
**ELETTRODOTTO 132 KV DI PROGETTO**  
**FASCE DI RISPETTO DEGLI ELETTRODOTTI**



## LEGENDA

### INTERVENTI DI MITIGAZIONE ACUSTICA

- BARRIERA H=4,00m**  
**BARRIERA H=5,00m**

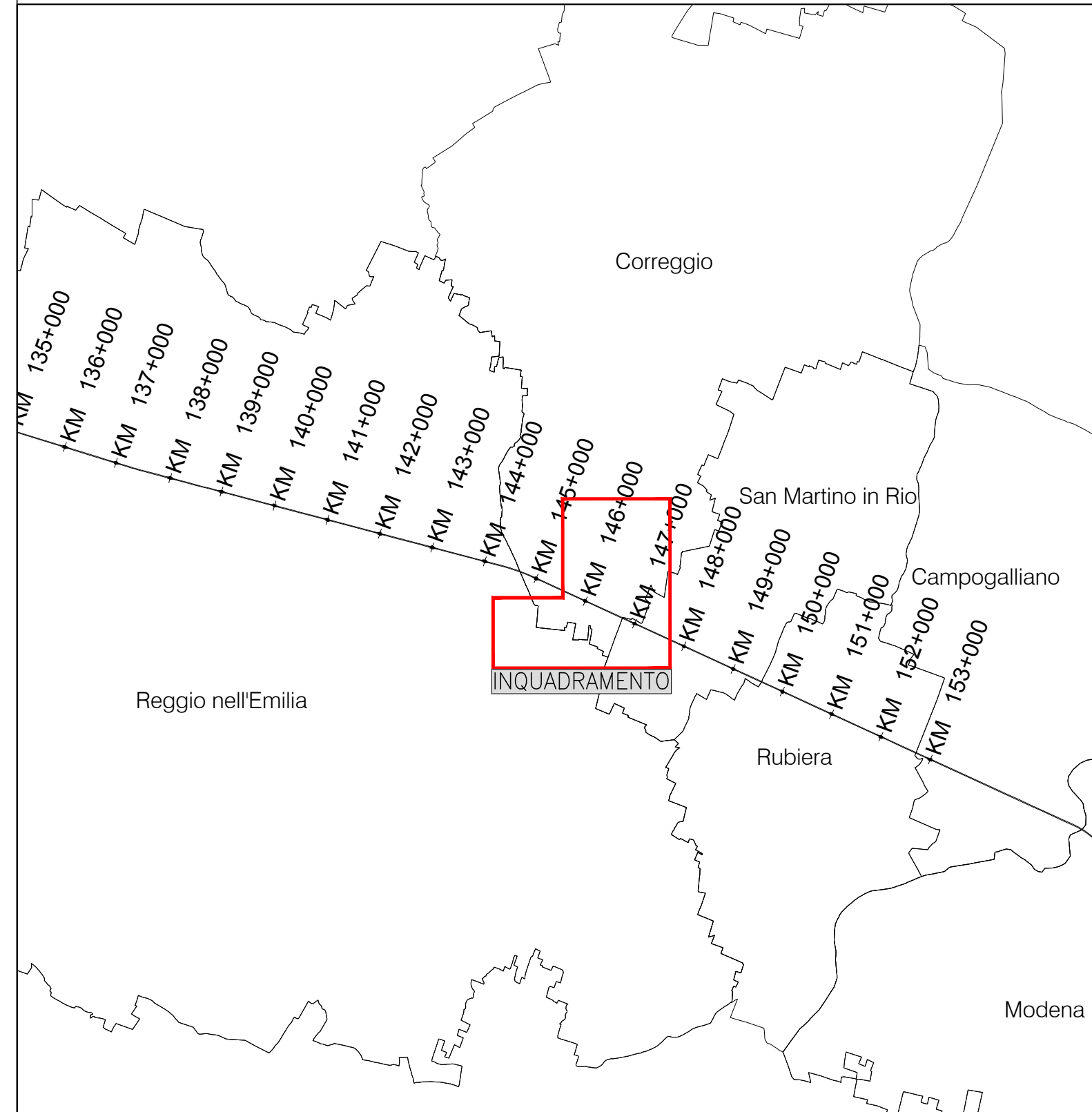
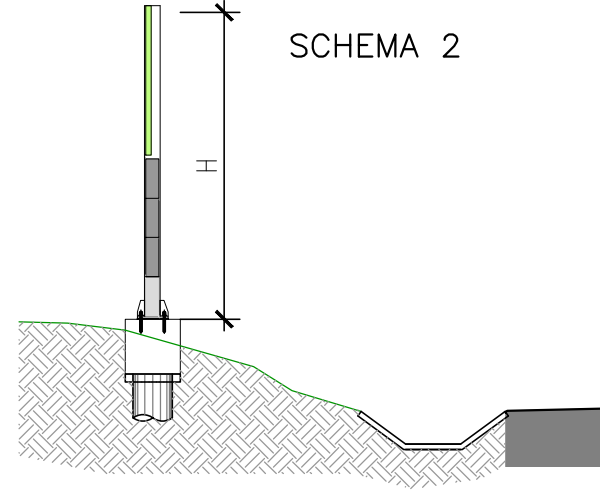
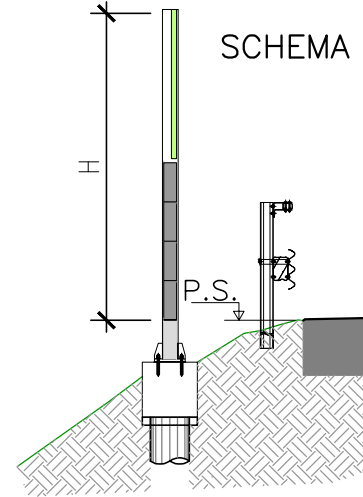
### CONFINI AMMINISTRATIVI

CONFINE COMUNALE

MILANO DIREZIONI PRINCIPALI

NOTA:

LE ALTEZZE (H) DELLE BARRIERE SI RIFERISCONO AL PIANO STRADA NELLA CONFIGURAZIONE DI RILEVATO E RASO (SCHEMA 1); SI RIFERISCONO AL PIANO DI CAMPAGNA IN CONFIGURAZIONE DI TRINCEA (SCHEMA 2)



**autostrade** per l'italia  
società per azioni

### DIREZIONE GENERALE ROMA

**AUTOSTRADA A1 MILANO - NAPOLI**  
da progr. km 144+519 a progr. km 152+500

**PIANO DI RISANAMENTO ACUSTICO**  
**AI SENSI DELLA LEGGE QUADRO n. 447/95**





### PROGETTO DEFINITIVO

**MACROINTERVENTI 106-107**  
**REGGIO EMILIA - CORREGGIO - SAN MARTINO IN RIO - RUBIERA**

### PAESAGGIO

Titolo Elaborato

UBICAZIONE BARRIERE SU STRALCIO DI P.R.G.  
- COMUNE DI CORREGGIO -

Commessa	Codice Elaborato	Rev	Scala	Data	 IL RESPONSABILE UNICO DEL PROCEDIMENTO (Dott. Ing. E. PAMPANA)	
01 314	PAE 004	1	1:5000	01-2019		
 IL PROGETTISTA PRESENTA <b>autostrade per l'italia</b> a. PAMPANA Dott. Ing. Roma 14/08/2019		 IL RESPONSABILE PROGETTAZIONE <b>autostrade per l'italia</b> a. PAMPANA Dott. Ing. Roma 14/08/2019		 IL RESPONSABILE PROTEZIONE ANTUMORE E. PAMPANA		
Rev	Descrizione	Data	Redatto	Verificato	Approvato	Il Committente
0	EMISSIONE PER VALUTAZIONE TECNICA	09-2017	M. GIGLIA	G. PIACENTINI	E. PAMPANA	M. DORFNERI
1	EMISSIONE PER CDS	01-2019		G. PIACENTINI	E. PAMPANA	M. DORFNERI
2						
3						

IL PRESENTE DOCUMENTO NON FORMA PARTE DEL PROGETTO. IL PRESENTE DOCUMENTO È STATO REDATTO IN DATA 14/08/2019 E HA SCOPO PURAMENTE INFORMATIVO. IL PRESENTE DOCUMENTO NON HA SCOPO DI PROTEZIONE ANTUMORE. IL PRESENTE DOCUMENTO NON HA SCOPO DI PROTEZIONE ANTUMORE. IL PRESENTE DOCUMENTO NON HA SCOPO DI PROTEZIONE ANTUMORE.